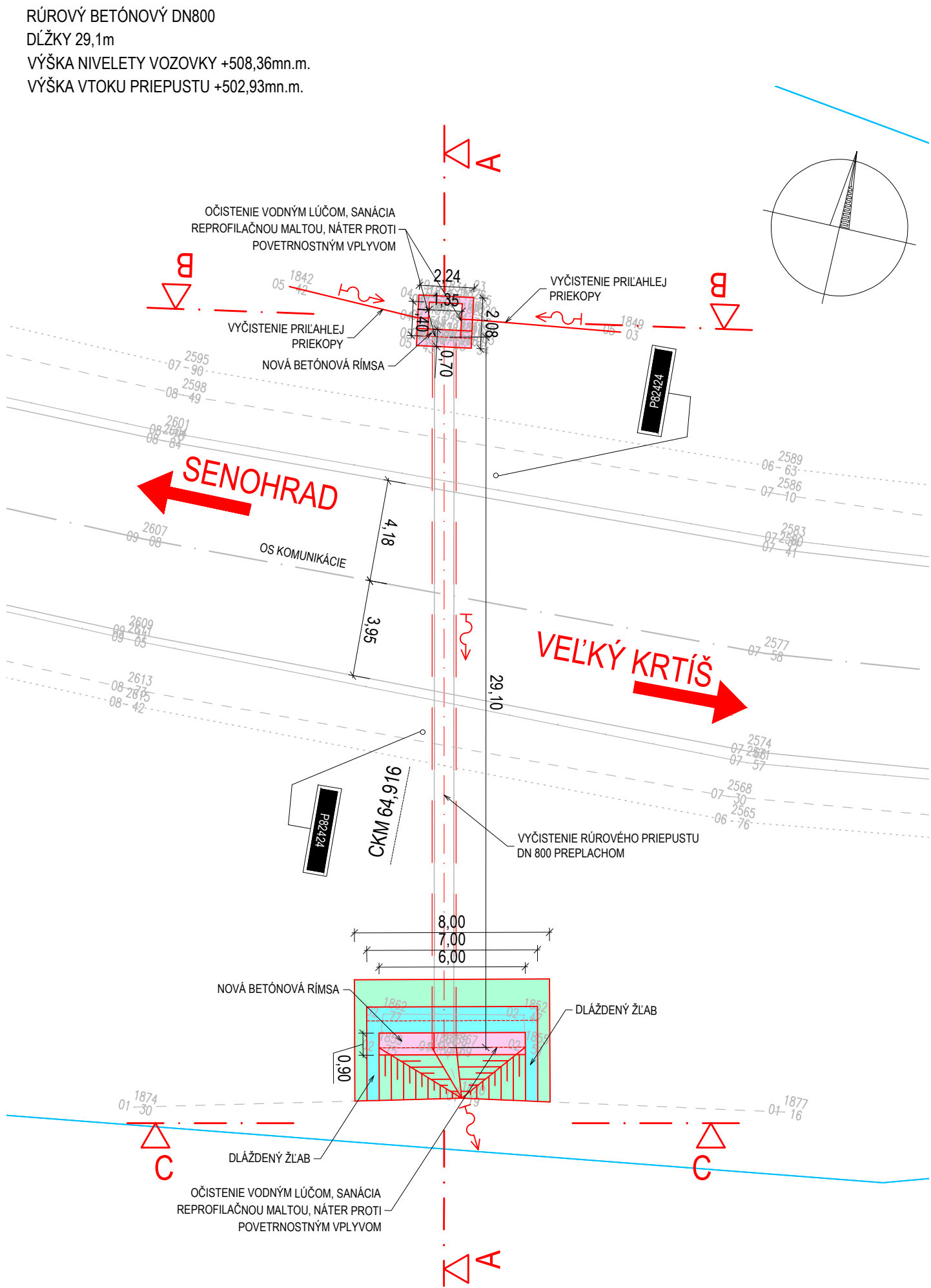


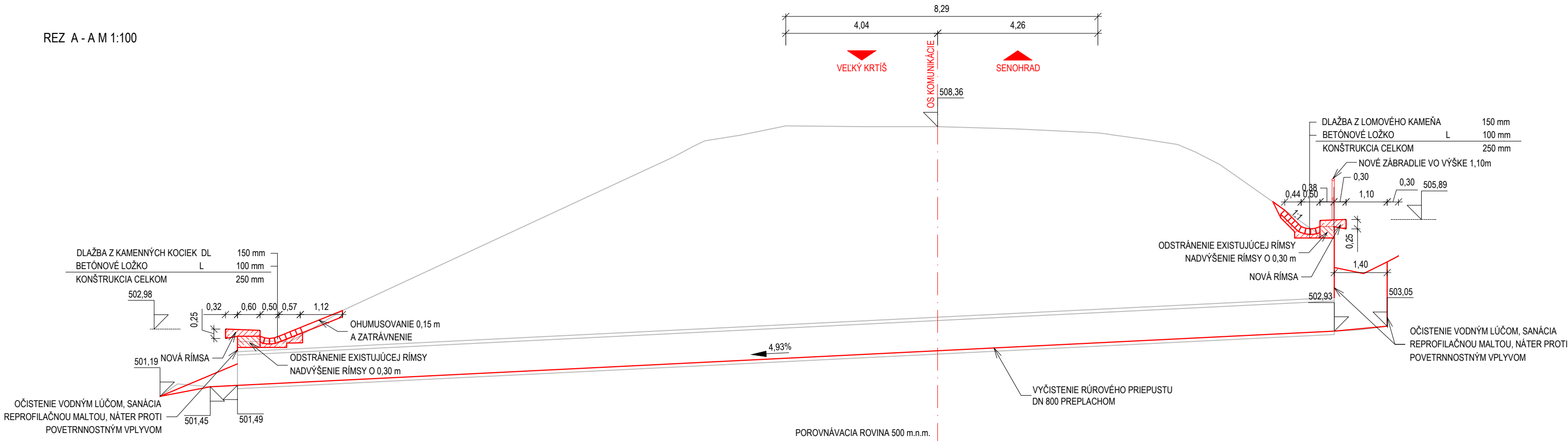
SO 314-00 PRIEPUST P82424 V CKM 64,916



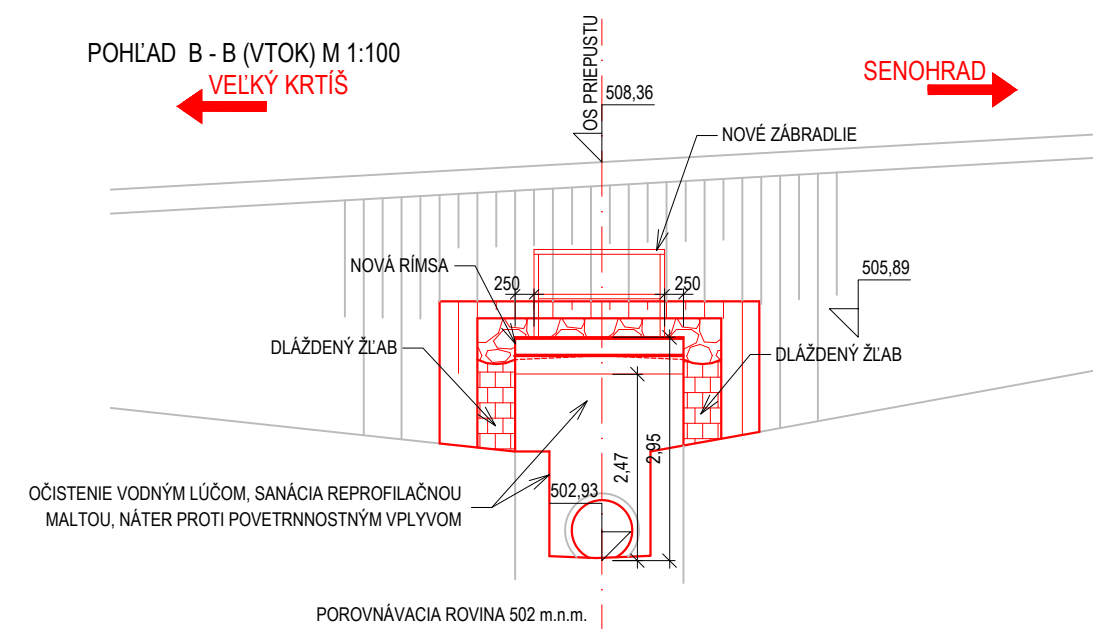
POZNÁMKA :

Tabuľka sa osadí na záchytnom bezpečnostnom zariadení, prípadne na cestnom telese za hranu nespvnenej krajnice v mieste priepustu tak, aby bola zabezpečená jej viditeľnosť z vozovky pozemnej komunikácie.

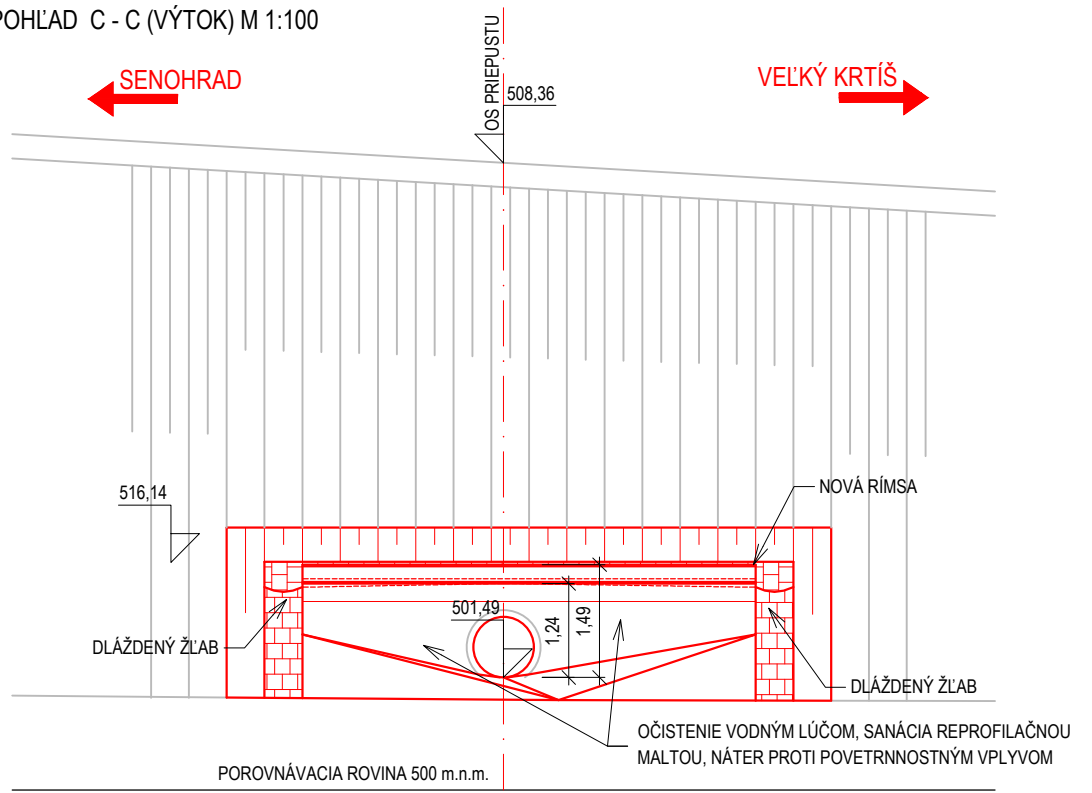
REZ A - A M 1:100



POHĽAD B - B (VŤOK) M 1:100



POHĽAD C - C (VÝTOK) M 1:100



LEGENDA:

- NOVÁ ŽELEZOBETÓNOVÁ RÍMSA
- ŽĽAB Z KAMENNÝCH KOCIEK DO BETÓNU
- TERÉNNÉ ÚPRAVY
- HRANICE PARciel KN
- EXISTUJÚCI STAV
- SMER VODNÉHO TOKU
- NÁVRH ÚPRAV
- KATASTER

OBJEDNÁVATEĽ:  BANSKOBYSŤRICKÝ SAMOSPRÁVNÝ KRAJ Námestie SNP 23, 974 01 Banská Bystrica		ZHOTOVITEĽ:  AFRY AFRY CZ s.r.o. ORGANIZAČNÁ ZLOŽKA SLOVENSKO PLYNÁRENSKÁ 7/A 821 09 BRATISLAVA tel.: +421 908 136 191 www.afry.cz	
HLAVNÝ INŽINIER PROJEKTU: Ing. Ľubica Cigerová	ZODPOVEDNÝ PROJEKTANT: Ing. Jozef Filipovič	VYPRACOVAL: Ing. Peter Vališ	KONTROLOVAL: Ing. Ľubica Cigerová
NÁZOV STAVBY: REKONŠTRUKCIA CESTY A MOSTOV II/527 VEĽKÝ KRTÍŠ - SUCHÁŇ (HRANICA OKRESU VK/KA); KUMULATÍVNE STANIČENIE KM 48,947 - 67,587; V.ETAPA; ÚSEK 3.			
STAVEBNÝ OBJEKT:	SO 314-00 PRIEPUST P82424 V CKM 64,916		
PRÍLOHA:	Situácia, priečny rez a pohľad		
KRAJ / OKRES:	Banskobystrický / Veľký Krtíš	ČASŤ:	VÝKRES Č.:
DÁTUM:	12/2023	D. 2.	
STUPEŇ	DSPRS		
MIERKA:	1:200, 1:100		
POČET A4:	4x A4	ČÍSLO SÚPRAVY:	
Č. ZÁKAZKY	2023/0206		